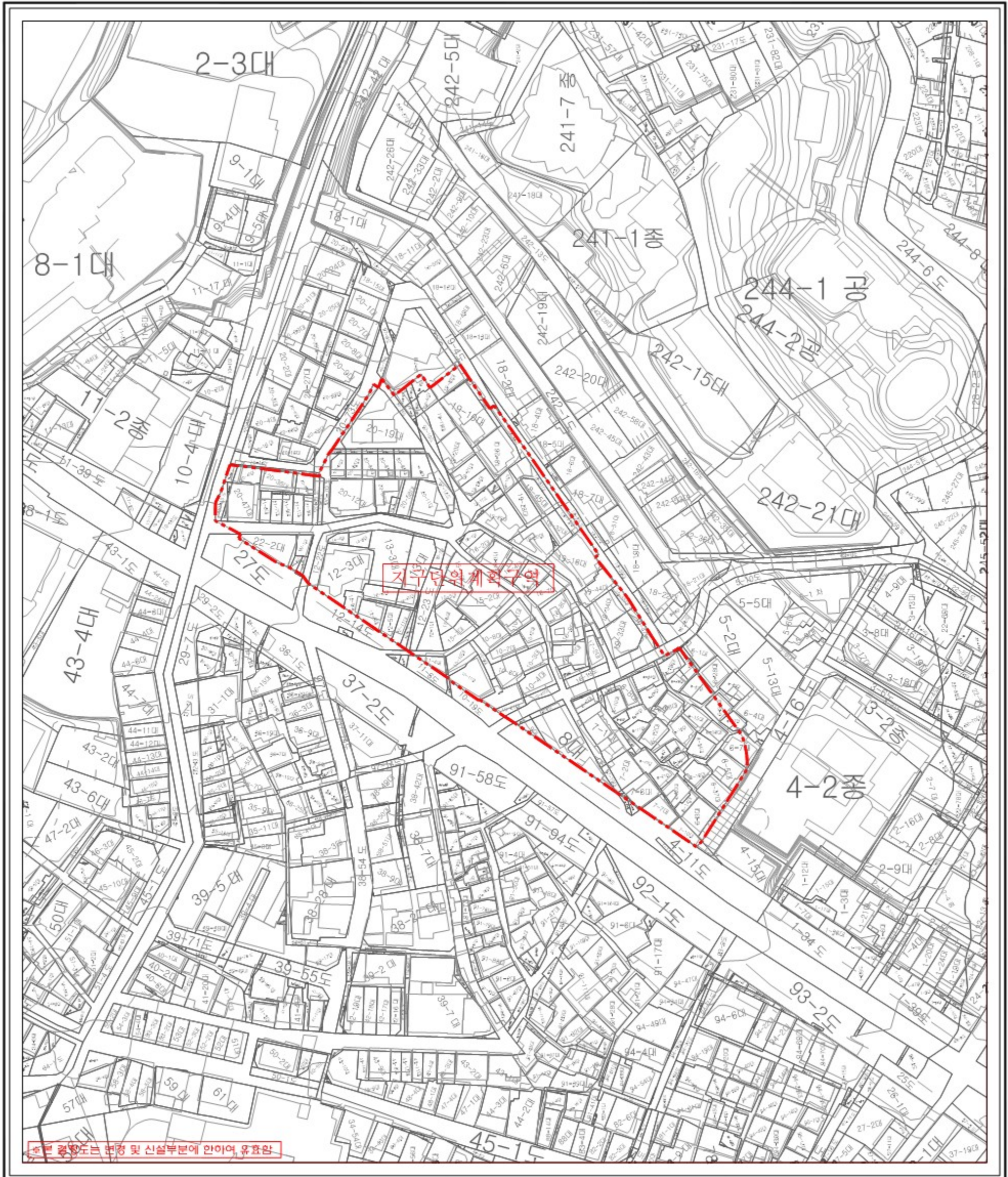


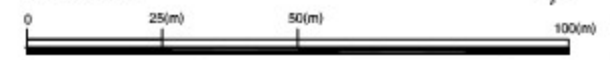
# 도시관리계획(신흥지구단위계획구역 지정 및 지구단위계획)결정 지형도면 고시 - 지구단위계획구역에 관한 도시관리계획 결정도 -



구분	작성자			결정권자	
	작성자	1차 확인자	2차 확인자	1차 확인자	2차 확인자
소속	(주)도시미래 종합기술공사	인천광역시 중구 도시계획과	인천광역시 중구 도시계획과	인천광역시 중구 도시계획과	인천광역시 중구 도시계획과
직위	상무	주무관	도시계획팀 팀장	주무관	도시계획팀 팀장
직명	도시계획 특급기술자	지방시설주사보	지방시설주사	지방시설주사	지방시설사무관
성명	박기훈	김기철	김정용	유승현	장유정
확인인					

- 범례 -  
 지구단위계획구역

Scale = 1:500






구분	작성자			결정권자	
	작성자	1차 확인자	2차 확인자	1차 확인자	2차 확인자
소속	(주)도시미래 종합기술공사	인천광역시 중구 도시계획과	인천광역시 중구 도시계획과	인천광역시 도시계획과	인천광역시 도시계획과
직위	상무	주무관	도시계획팀 팀장	주무관	도시계획팀 팀장
직명	도시계획 특급기술자	지방시설주사보	지방시설주사	지방시설주사	지방시설사무관
성명	박기순	김기철	김정용	유승현	장유정
확인인					

- 품 려 -

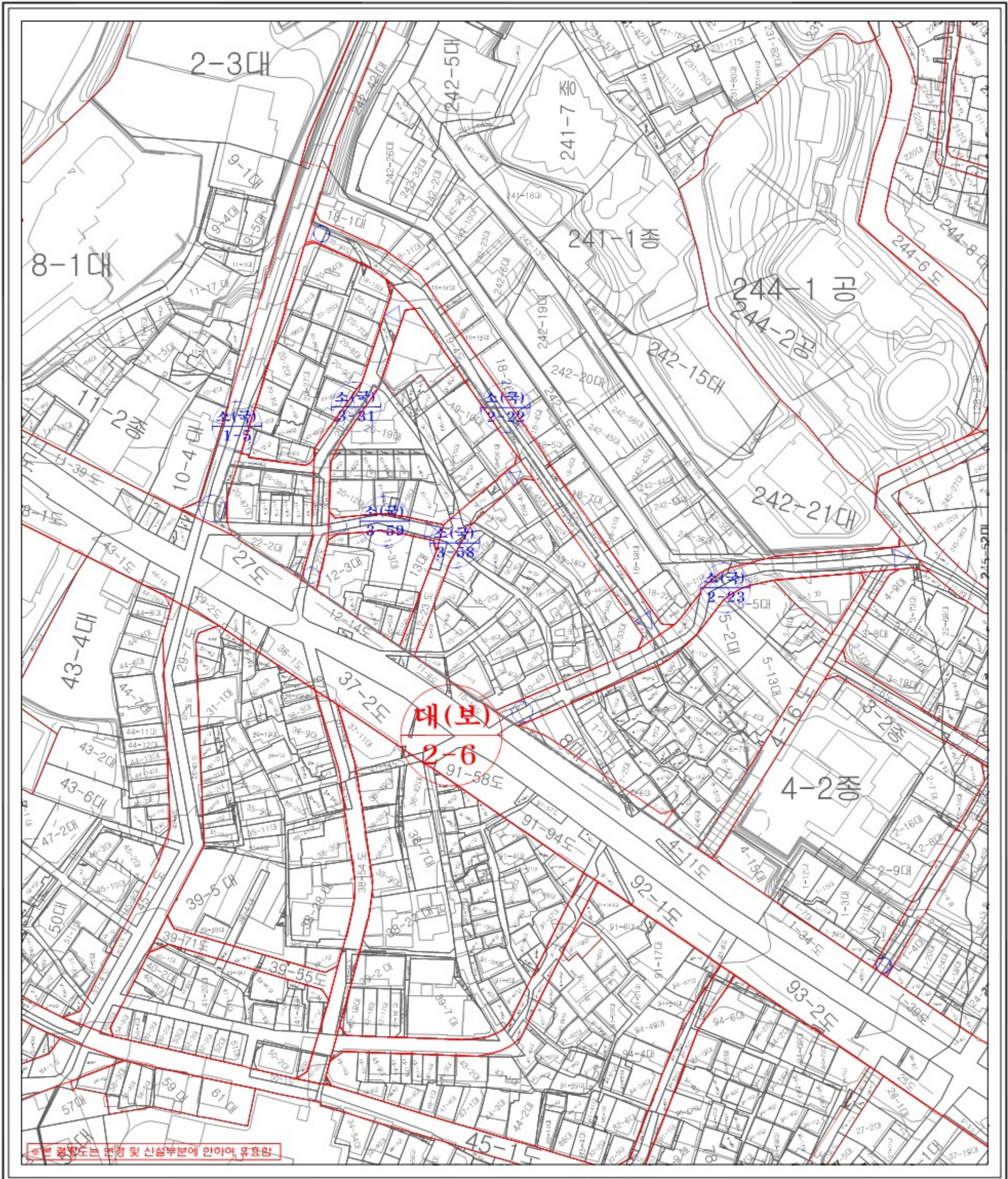
-  지구단위계획구역
-  제2종일반주거지역
-  일반상업지역
-  시가지 경관지구
-  방화지구




Scale = 1:500





도시관리계획(신용지구단위계획구역 지정 및 지구단위계획)결정 지형도면 고시  
- 기반시설에 관한 도시관리계획 결정(기정)도 -




 - 범례 -  
 지구단위계획구역  
 도로


Scale = 1:500





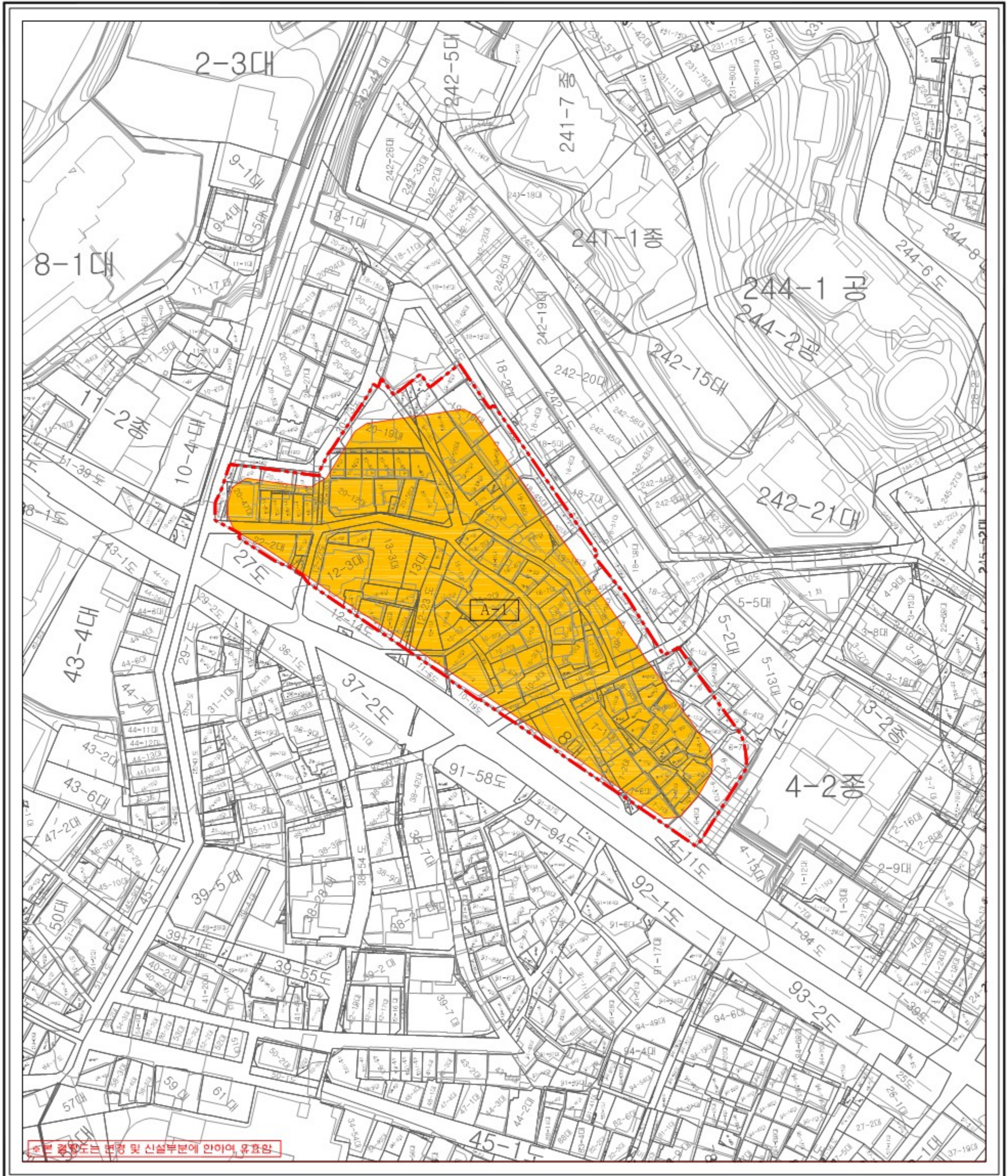
구분	작성자			결정권자	
	작성자	1차 확인자	2차 확인자	1차 확인자	2차 확인자
소속	(주)도시미래 종합기술공사	인천광역시 중구 도시계획과	인천광역시 중구 도시계획과	인천광역시 도시계획과	인천광역시 도시계획과
직위	상무	주무관	도시계획팀 팀장	주무관	도시계획팀 팀장
직명	도시계획 특급기술자	지방시설주사보	지방시설주사	지방시설주사	지방시설사무관
성명	박기순	김기철	김정용	유승현	강유정
확인인					

지구단위계획구역  
도로  
궁궁궁지





# 도시관리계획(신용지구단위계획구역 지정 및 지구단위계획)결정 지형도면 고시 - 가구 및 획지에 관한 도시관리계획 결정도 -



구분	작성자			결정권자	
	작성자	1차 확인자	2차 확인자	1차 확인자	2차 확인자
소속	(주)도시미래 종합기술공사	인천광역시 중구 도시계획과	인천광역시 중구 도시계획과	인천광역시 중구 도시계획과	인천광역시 중구 도시계획과
직위	상무	주무관	도시계획팀 팀장	주무관	도시계획팀 팀장
직명	도시계획 팀 기술자	지방시설주사보	지방시설주사	지방시설주사	지방시설주사보
성명	박기훈	김기철	김정용	유승현	장유정
확인인					

## - 범례 -

- 지구단위계획구역
- 가구선
- 공동주택부지
- 가구번호
- 획지번호

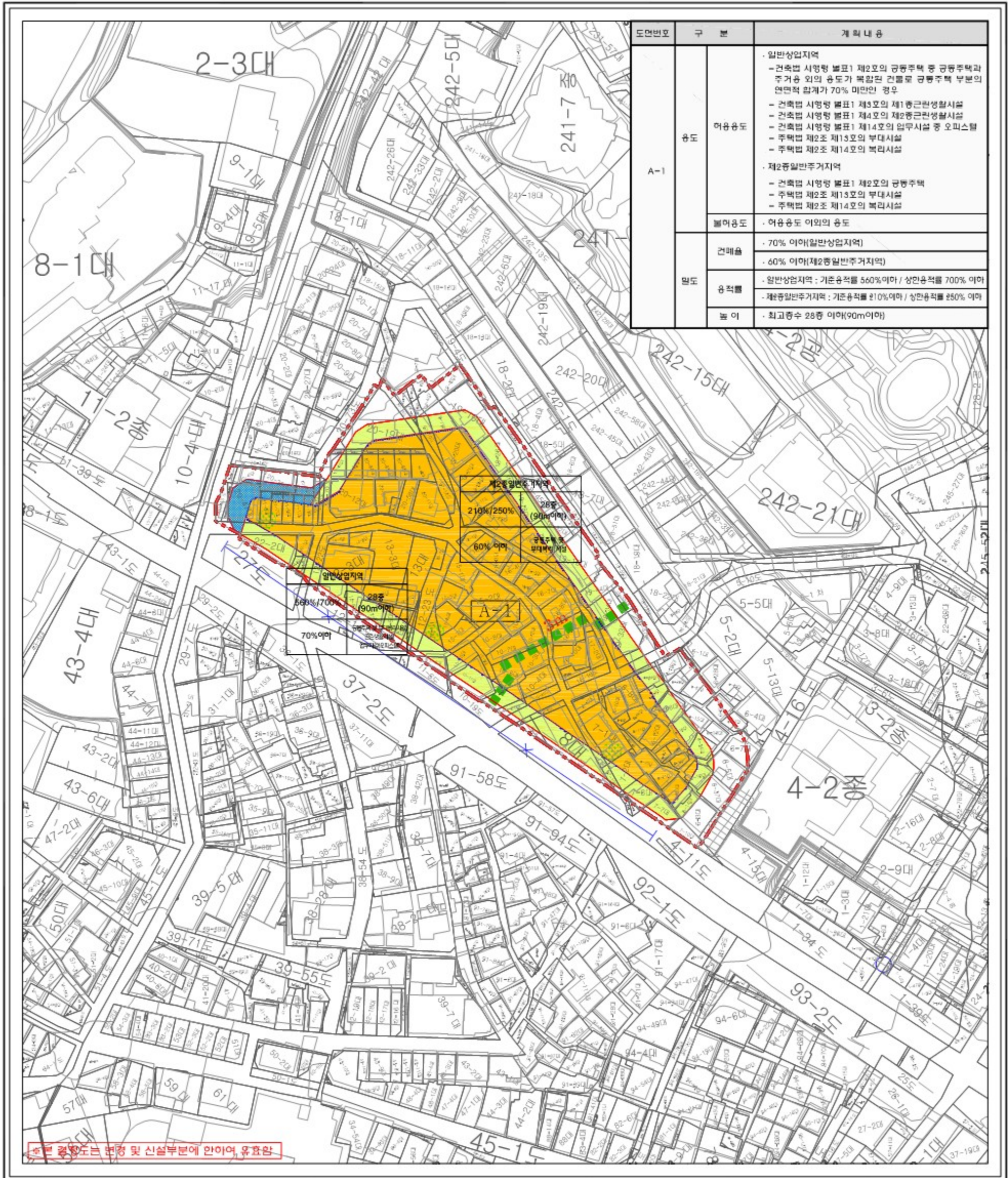
Scale = 1:500

0 25(m) 50(m) 100(m)





# 도시관리계획(신흥지구단위계획구역 지정 및 지구단위계획)결정 지형도면 고시 - 획지 및 건축물등에 관한 도시관리계획 결정도 -



구분	작성자			결정권자		
	작성자	1차 확인자	2차 확인자	1차 확인자	2차 확인자	
소속	(주)도시미래 종합기술공사	인천광역시 중구 도시계획과	인천광역시 중구 도시계획과	인천광역시 중구 도시계획과	인천광역시 중구 도시계획과	
직위	상무	주무관	도시계획팀 팀장	주무관	도시계획팀 팀장	
직명	도시계획 특급기술자	지방시설주사보	지방시설주사	지방시설주사	지방시설주사	
성명	박기훈	김기철	김정용	유승현	장유정	
확인인						

## - 범례 -

- 지구단위계획구역
- 공동주택부지
- 가구번호
- 획지번호
- 가구선
- 차량출입불허구간
- 공공보행도로(3m)
- 공개공지
- 전면공지
- 전면공지(차도부속형)
- 건축한계선(6m)

※ 건축한계선 : 일반상업지역 내 근린생활시설 및 업무시설의 경우 건축한계선 3m 적용

Scale = 1:500

