자유공원주변지역 지구단위계획구역

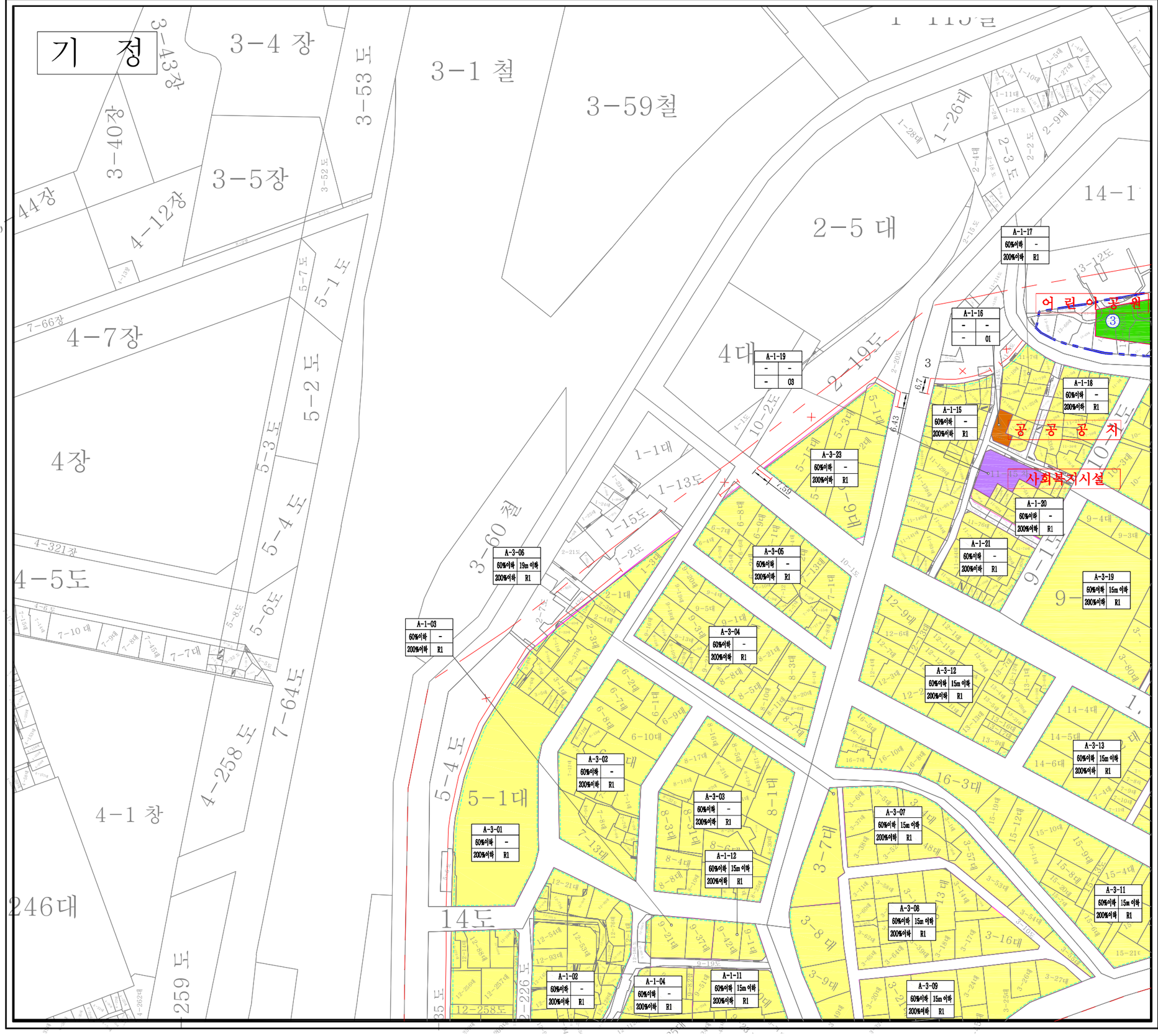

지구단위계획구역계	R-1용도
특별계획구역 (주택재개발 정비구역)	C-1용도
가구선	C-2용도
획지선	C-3용도
A-1-01 가구번호	C-4용도
① 획지번호	C-5용도
공동개발(권장)	S-1용도
건축한계선	O-1용도
차량출입불허구간	O-2용도
공동주차출입구(권장)	P용도(주차장)
	어린이공원
	공공공지

가구번호	
건폐율	높이
용적률	건축물용도

구 분	입안 및 결정권자		지정권자	인천광구청장
	1차확인자	2차확인자		
소 속	인천광역시 중구 도시계획과	인천광역시 중구 도시계획과	지 정 일 자	2023년 11월 일
직 위	-	도시계획팀장	고 시 년 도	2023년 11월 일
직 명	지방시설주사보	지방시설주사	고 시 번 호	인천광역시 중구 고시 제2023- 호
성 명	김 기 철	김 경 희	작 성 자	인 천 중 구 청 장
확 인 인			작성년월일	2023년 11월 일
			저작권소유 및 발행자	인 천 중 구 청 장

KEY - MAP

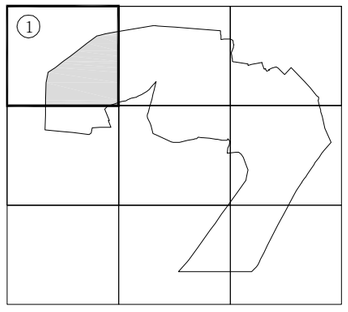

N

0m 40m 80m 160m 240m

자유공원주변지역 지구단위계획구역

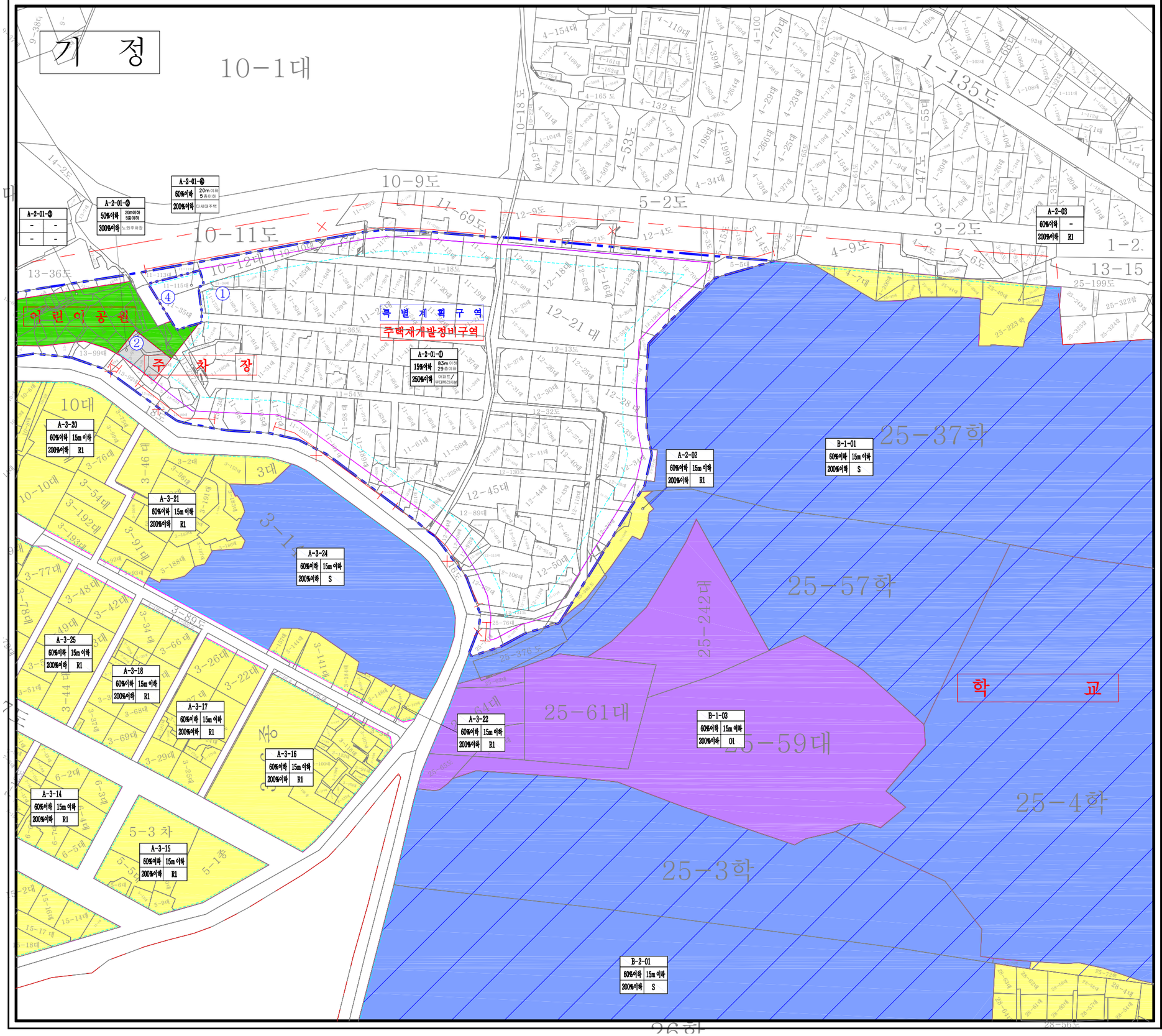

- 지구단위계획구역계
- 특별계획구역 (주택재개발 정비구역)
- 가구선
- 획지선
- A-1-01 가구번호
- ① 획지번호
- 공동개발(권장)
- 건축한계선
- 차량출입불허구간
- 공동주차출입구(권장)
- R-1용도
- C-1용도
- C-2용도
- C-3용도
- C-4용도
- C-5용도
- S-1용도
- O-1용도
- O-2용도
- P용도(주차장)
- 어린이공원
- 공공공지

가구번호	
건폐율	높이
용적률	건축물용도

구 분	입안 및 결정권자		지정권자	인천광구청장
	1차-확인자	2차-확인자		
소 속	인천광역시 중구 도시계획과	인천광역시 중구 도시계획과	지 정 일 자	2023년 11월 일
직 위	-	도시계획팀장	고 시 년 도	2023년 11월 일
직 명	지방시설주사보	지방시설주사	고 시 번 호	인천광역시 중구 고시 제2023- 호
성 명	김 기 철	김 경 희	작 성 자	인천중구청장
확 인 인			작 성 년 월 일	2023년 11월 일
			저작권소유 및 발행자	인천중구청장

KEY - MAP

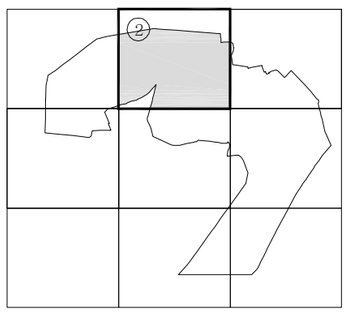

N

0m 40m 80m 160m 240m

자유공원주변지역
지구단위계획구역

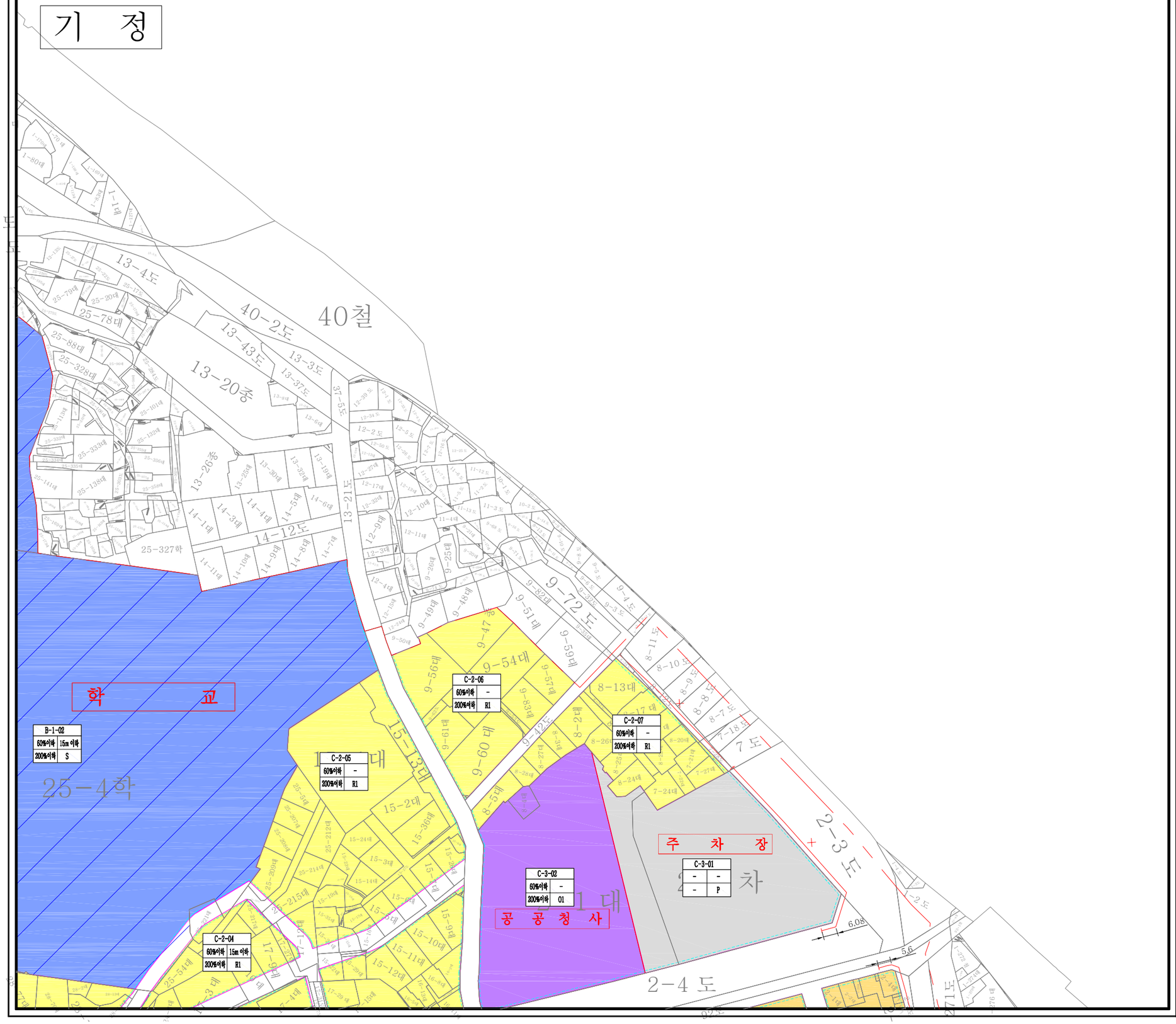

지구단위계획구역계
특별계획구역 (주택재개발 정비구역)
가구선
획지선
A-1-01 가구번호
획지번호
공동개발(권장)
건축한계선
차량출입불허구간
공동주차출입구(권장)

R-1용도
C-1용도
C-2용도
C-3용도
C-4용도
C-5용도
S-1용도
O-1용도
O-2용도
P용도(주차장)
어린이공원
공공공지

가구번호	
건폐율	높이
용적률	건축물용도

구 분	입안 및 결정권자		지정권자	인천광구청장
	1차확인자	2차확인자		
소 속	인천광역시 중구 도시계획과	인천광역시 중구 도시계획과	지 정 일 자	2023년 11월 일
직 위	-	도시계획팀장	고 시 년 도	2023년 11월 일
직 명	지방시설주사보	지방시설주사	고 시 번 호	인천광역시 중구 고시 제2023- 호
성 명	김 기 철	김 정 희	작 성 자	인 천 중 구 청 장
확 인 인			작 성 년 월 일	2023년 11월 일
			저작권소유 및 발행자	인 천 중 구 청 장

KEY - MAP

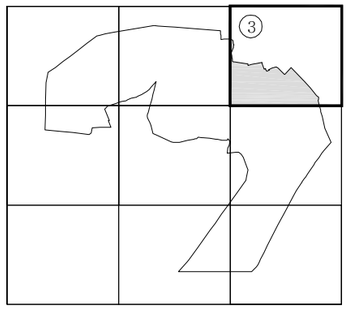

N

0m 40m 80m 160m 240m

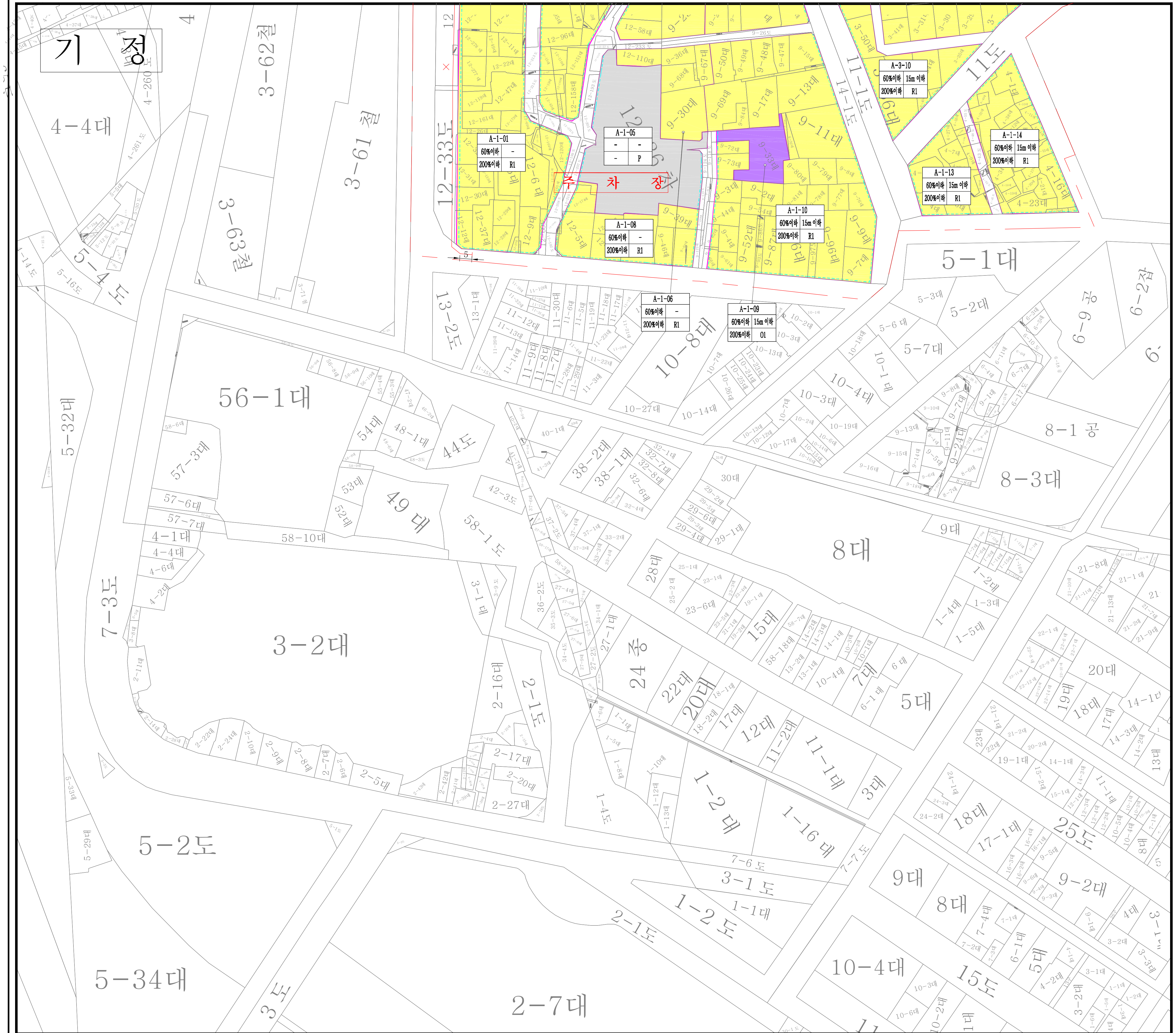

자유공원주변지역
지구단위계획구역

- 지구단위계획구역계 — R-1용도
- 특별계획구역 (주택재개발 정비구역) — C-1용도
- 가구선 — C-2용도
- 획지선 — C-3용도
- A-1-01 가구번호 — C-4용도
- ① 획지번호 — C-5용도
- 공동개발(권장) — S-1용도
- 건축한계선 — O-1용도
- 차량출입불허구간 — O-2용도
- 공동주차출입구(권장) — P용도(주차장)
- 어린이공원
- 공공공지

가구번호	
건폐율	높이
용적률	건축물용도

구 분	입안 및 결정권자	
	1차확인자	2차확인자
소 속	인천광역시 중구 도시계획과	인천광역시 중구 도시계획과
직 위	-	도시계획팀장
직 명	지방시설주사보	지방시설주사
성 명	김 기 철	김 경 희
확 인 인		

지정권자	인천중구청장
지 정 일 자	2023년 11월 일
고 시 년 도	2023년 11월 일
고 시 번 호	인천광역시 중구 고시 제2023- 호
작 성 자	인 천 중 구 청 장
작 성 년 월 일	2023년 11월 일
저작권소유 및 발행자	인 천 중 구 청 장

KEY - MAP

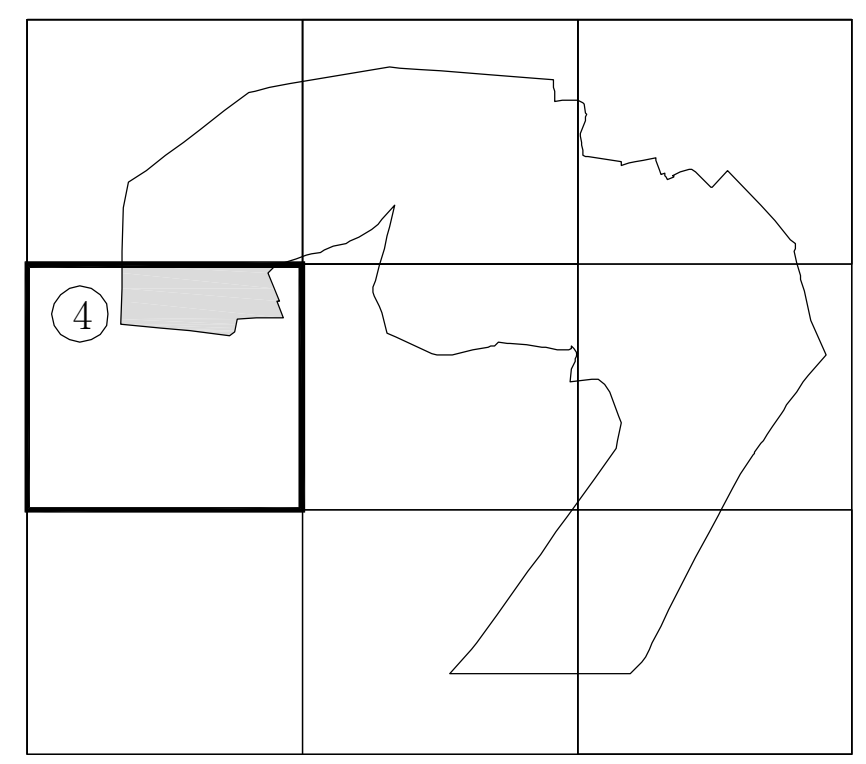

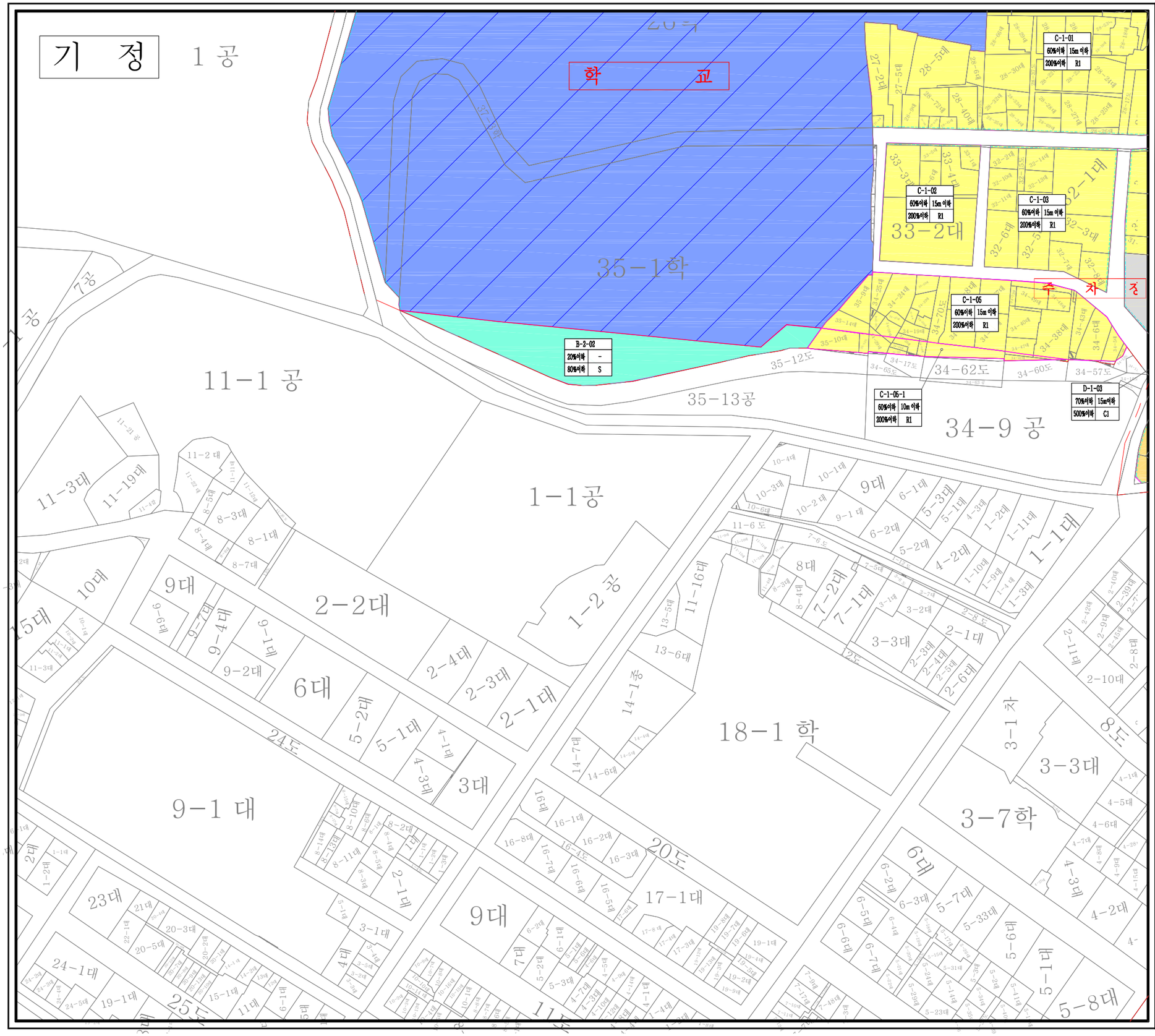

자유공원주변지역 지구단위계획구역

- 지구단위계획구역계
- 특별계획구역 (주택재개발 정비구역)
- 가구선
- 획지선
- A-1-01 가구번호
- ① 획지번호
- 공동개발(권장)
- 건축한계선
- 차량출입불허구간
- 공동주차출입구(권장)
- R-1용도
- C-1용도
- C-2용도
- C-3용도
- C-4용도
- C-5용도
- S-1용도
- O-1용도
- O-2용도
- P용도(주차장)
- 어린이공원
- 공공공지

가구번호	
건폐율	높이
용적률	건축물용도

구 분	입안 및 결정권자		지정권자	인천광구청장
	1차확인자	2차확인자		
소 속	인천광역시 중구 도시계획과	인천광역시 중구 도시계획과	지 정 일 자	2023년 11월 일
직 위	-	도시계획팀장	고 시 년 도	2023년 11월 일
직 명	지방시설주사보	지방시설주사	고 시 번 호	인천광역시 중구 고시 제2023- 호
성 명	김 기 철	김 경 희	작 성 자	인천광구청장
확 인 인			작성년월일	2023년 11월 일
			저작권소유 및 발행자	인 천 광 구 청 장

KEY - MAP

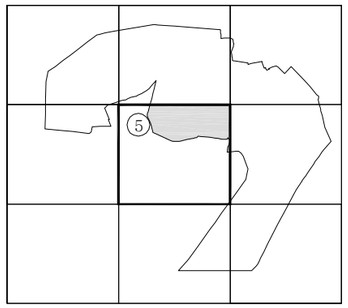

N

0m 40m 80m 160m 240m

자유공원주변지역 지구단위계획구역

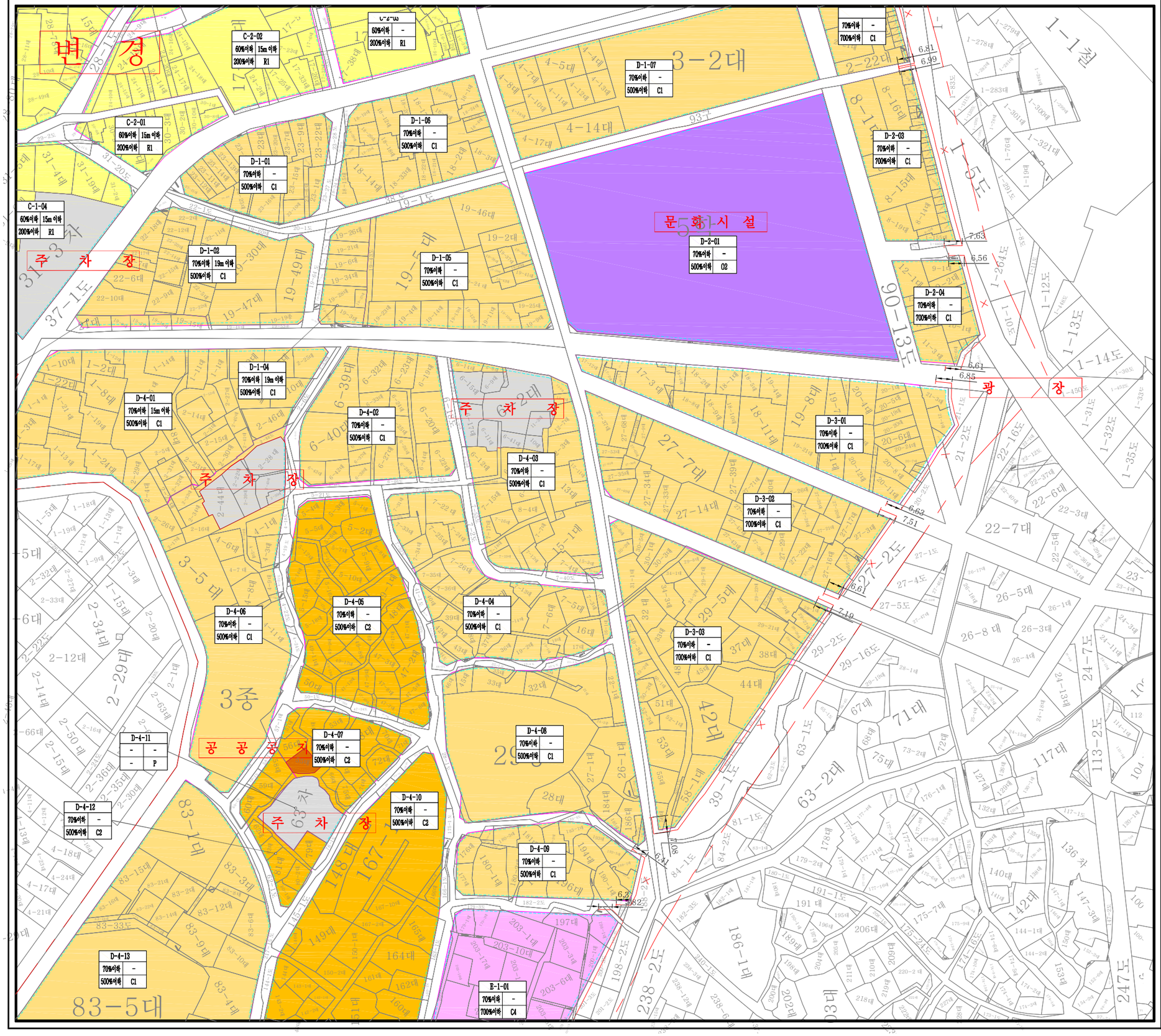

가구번호	
건폐율	높이
용적률	건축물용도

- 지구단위계획구역계
- 특별계획구역 (주택재개발 정비구역)
- 가구선
- 획지선
- A-1-01 가구번호
- ① 획지번호
- 공동개발(권장)
- 건축한계선
- 차량출입불허구간
- 공동주차출입구(권장)
- R-1용도
- C-1용도
- C-2용도
- C-3용도
- C-4용도
- C-5용도
- S-1용도
- O-1용도
- O-2용도
- P용도(주차장)
- 어린이공원
- 공공공지

구 분	입안 및 결정권자		지정권자	인천광구청장
	1차-확인자	2차-확인자		
소 속	인천광역시 중구 도시계획과	인천광역시 중구 도시계획과	지 정 일 자	2023년 11월 일
직 위	-	도시계획팀장	고 시 년 도	2023년 11월 일
직 명	지방시설주사보	지방시설주사	고 시 번 호	인천광역시 중구 고시 제2023- 호
성 명	김 기 철	김 정 희	작 성 자	인 천 중 구 청 장
확 인 인			작 성 년 월 일	2023년 11월 일
			저작권소유 및 발행자	인 천 중 구 청 장

KEY - MAP

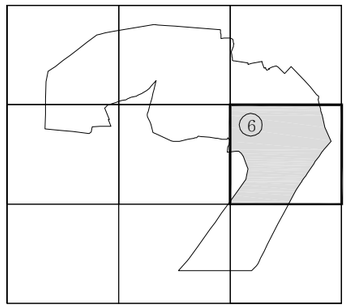

N

0m 40m 80m 160m 240m

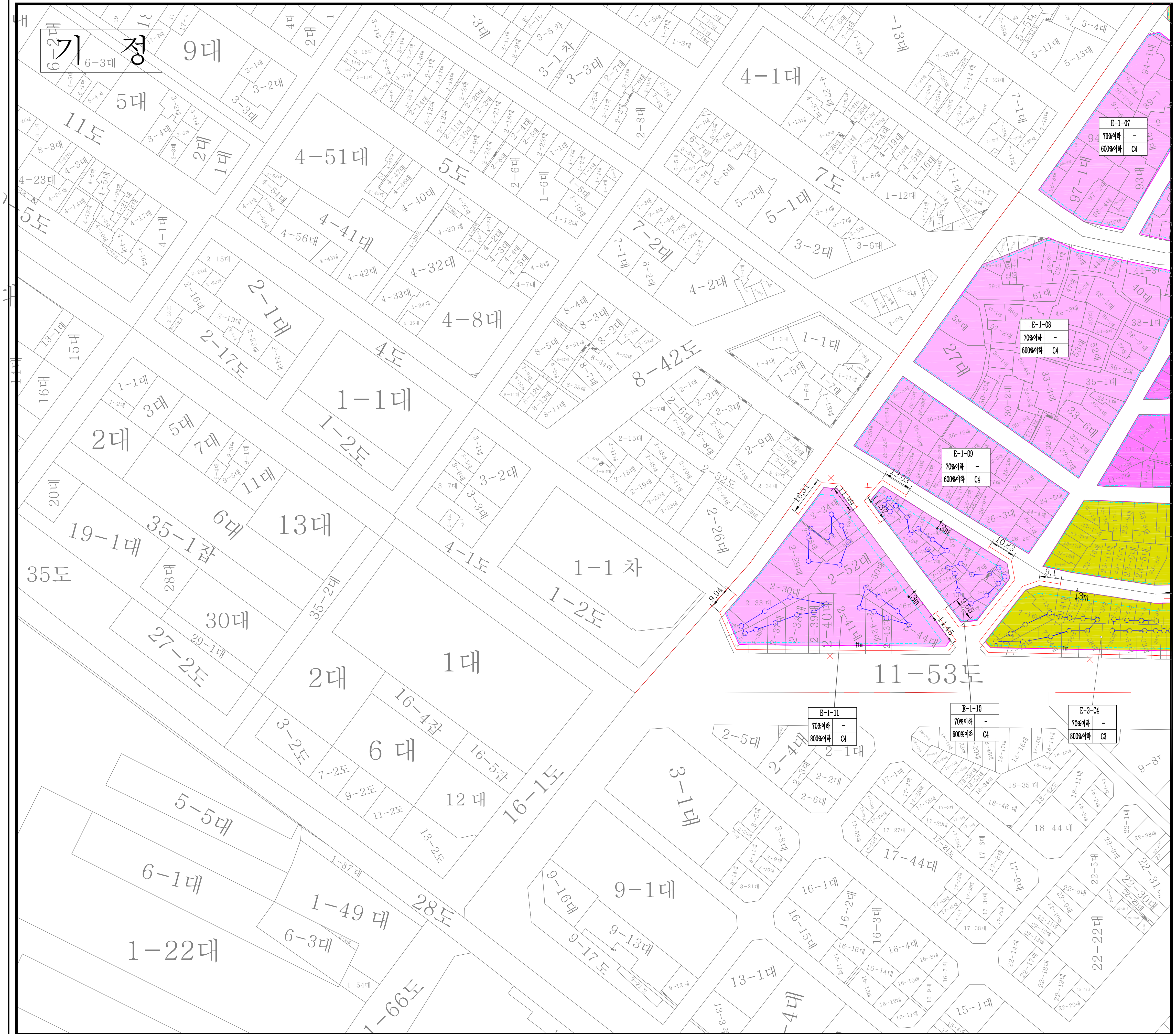

자유공원주변지역 지구단위계획구역

- 지구단위계획구역계
- 특별계획구역 (주택재개발 정비구역)
- 가구선
- 획지선
- A-1-01 가구번호
- 획지번호
- 공동개발(권장)
- 건축한계선
- 차량출입불허구간
- 공동주차출입구(권장)
- R-1용도
- C-1용도
- C-2용도
- C-3용도
- C-4용도
- C-5용도
- S-1용도
- O-1용도
- O-2용도
- P용도(주차장)
- 어린이공원
- 공공공지

가구번호	
건폐율	높이
용적률	건축물용도

구 분	입안 및 결정권자 1차확인자	입안 및 결정권자 2차확인자
소 속	인천광역시 중구 도시계획과	인천광역시 중구 도시계획과
직 위	-	도시계획팀장
직 명	지방시설주사보	지방시설주사
성 명	김 기 철	김 경 희
확 인 인		

지정권자	인천중구청장
지 정 일 자	2023년 11월 일
고 시 년 도	2023년 11월 일
고 시 번 호	인천광역시 중구 고시 제2023- 호
작 성 자	인 천 중 구 청 장
작 성 년 월 일	2023년 11월 일
저작권소유 및 발행자	인 천 중 구 청 장

KEY – MAP

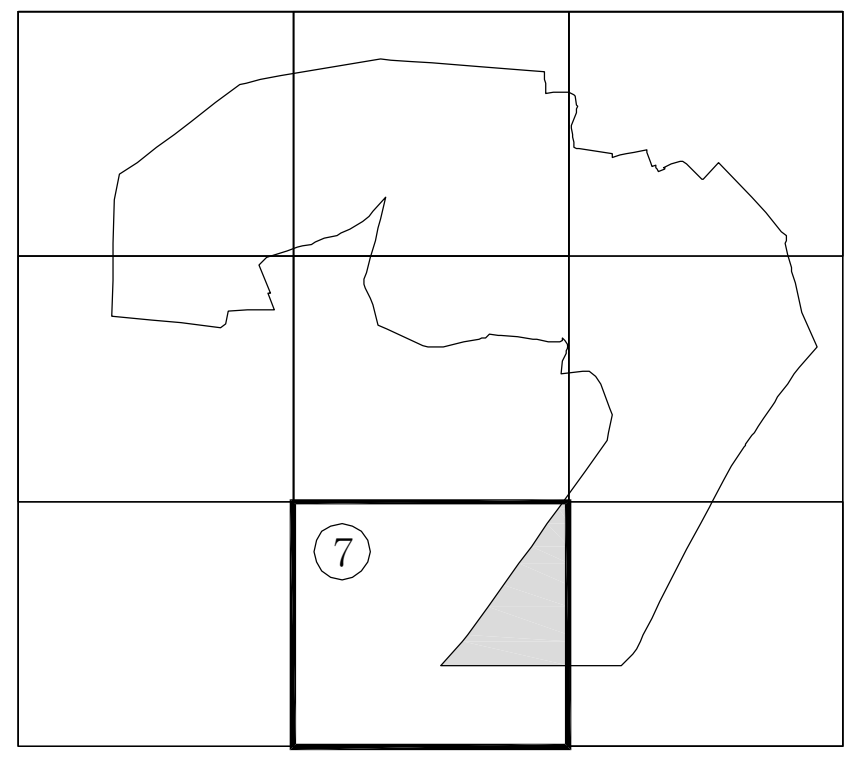

자유공원주변지역 지구단위계획구역

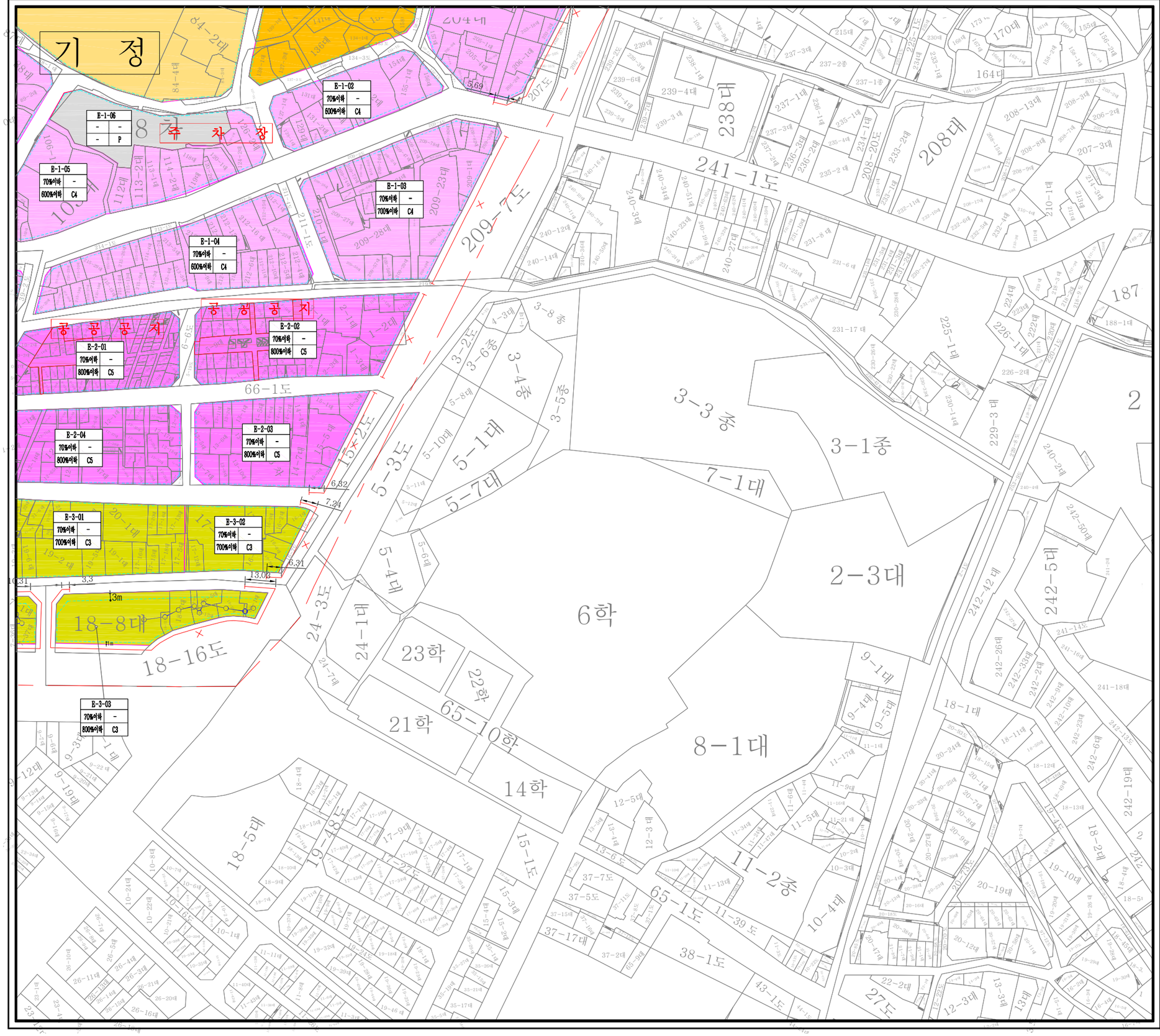

구 분	입안 및 결정권자	
	1차확인자	2차확인자
소 속	인천광역시 중구 도시계획과	인천광역시 중구 도시계획과
직 위	-	도시계획팀장
직 명	지방시설주사보	지방시설주사
성 명	김 기 철	김 경 희
확인인		

지정권자	인천중구청장
지 정 일 자	2023년 11월 일
고 시 년 도	2023년 11월 일
고 시 번 호	인천광역시 중구 고시 제2023- 호
작 성 자	인 천 중 구 청 장
작 성 년 월 일	2023년 11월 일
저작권소유 및 발행자	인 천 중 구 청 장

- 지구단위계획구역계
- 특별계획구역 (주택재개발 정비구역)
- 가구선
- 획지선
- A-1-01 가구번호
- ① 획지번호
- 공동개발(권장)
- 건축한계선
- 차량출입불허구간
- 공동주차출입구(권장)
- R-1용도
- C-1용도
- C-2용도
- C-3용도
- C-4용도
- C-5용도
- S-1용도
- O-1용도
- O-2용도
- P용도(주차장)
- 어린이공원
- 공공공지

가구번호	
건폐율	높이
용적률	건축물용도

KEY - MAP

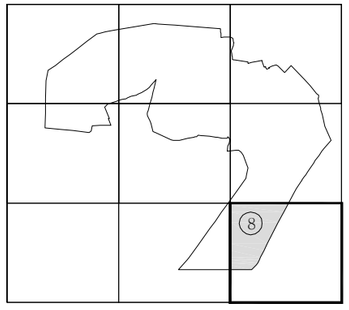

N

0m 40m 80m 160m 240m

자유공원주변지역 지구단위계획구역

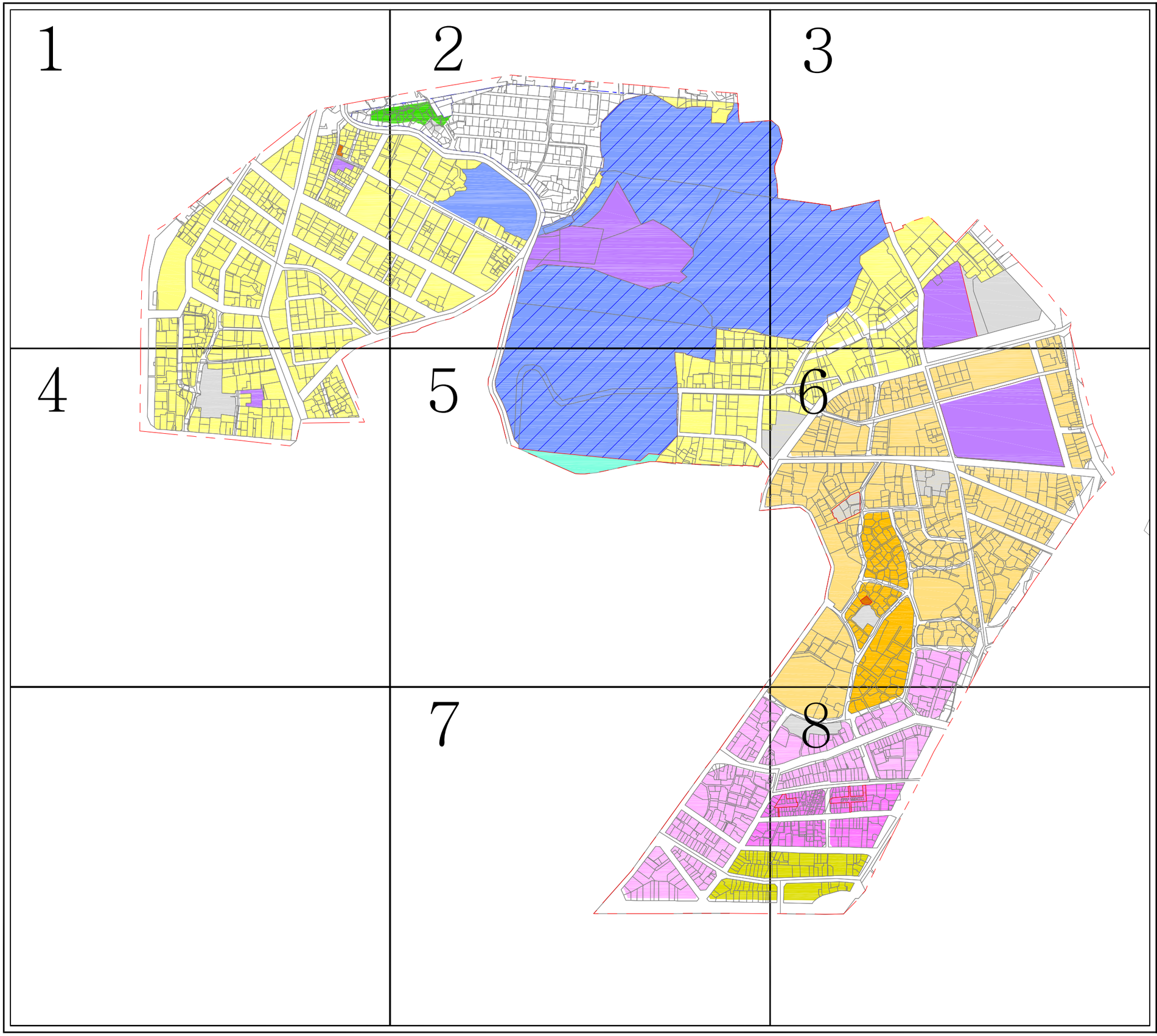

- 지구단위계획구역계
- 특별계획구역 (주택재개발 정비구역)
- R-1용도
- C-1용도
- C-2용도
- C-3용도
- C-4용도
- C-5용도
- S-1용도
- O-1용도
- O-2용도
- P용도(주차장)
- 어린이공원
- 공공공지

KEY - MAP

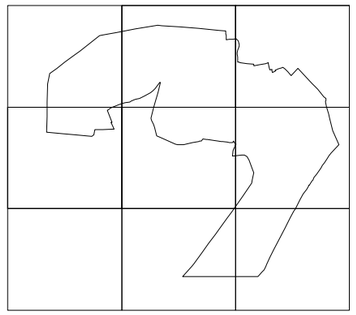

N

0m 40m 80m 160m 240m