# 永宗·龙游
## 旅游指南地图

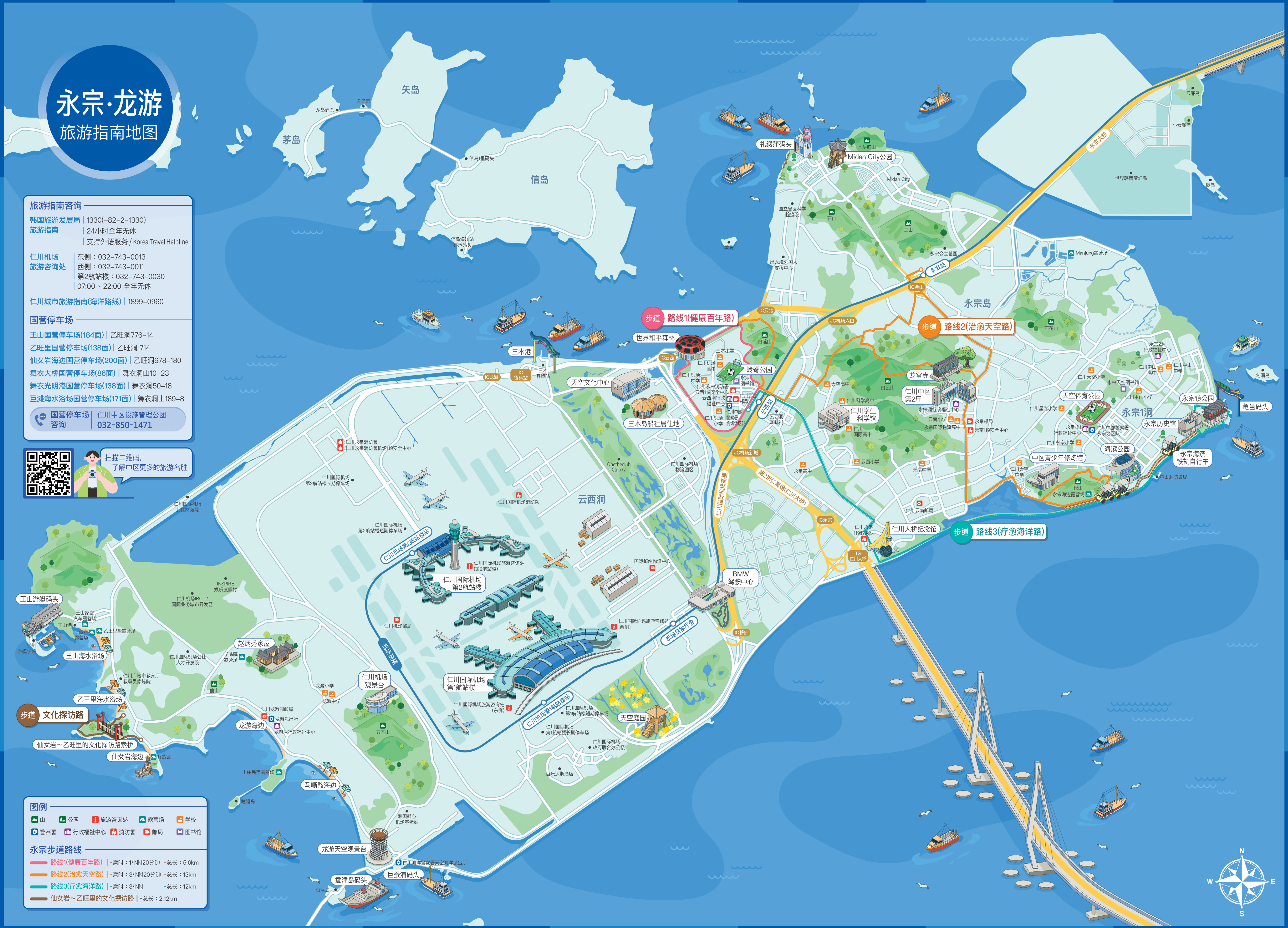

矢岛
茅岛
信岛
茅岛码头
矢岛港
信岛1号码头
信岛海洋站码头
礼缎浦码头
Midan City公园
Midan City
国立害虫科学检疫院
出入境外国人支援中心
永宗岛
永宗站
IC金山
IC云北
JC机场入口
步道 路线1(健康百年路)
步道 路线2(治愈天空路)
步道 路线3(疗愈海洋路)
世界和平森林
三木港
IC龙游
天空文化中心
三木岛船社居住地
岭脊公园
龙宫寺
仁川中区第2厅
仁川学生科学馆
天空体育公园
永宗1洞
永宗历史馆
永宗镇公园
龟邑码头
海滨公园
永宗海滨铁轨自行车
中区青少年修炼馆
仁川大桥纪念馆
云西洞
仁川国际机场第2航站楼
仁川国际机场第1航站楼
仁川机场第2航站楼站
仁川机场第1航站楼站
机场货物厅站
仁川机场观景台
BMW驾驶中心
天空庭园
赵炳秀家屋
王山游艇码头
王山海水浴场
乙王里海水浴场
步道 文化探访路
仙女岩～乙旺里的文化探访路索桥
仙女岩海边
龙游海边
马嘶鞍海边
龙游天空观景台
蚕津岛码头
巨蚕浦码头
仁川大桥
永宗大桥
Manjung露营场
N
W
E
S
1
2
3
4
5
6
7
A
B
C
D
E

### 旅游指南咨询

| | |
|---|---|
| 韩国旅游发展局旅游指南 | 1330(+82-2-1330)<br>24小时全年无休<br>支持外语服务 / Korea Travel Helpline |
| 仁川机场旅游咨询处 | 东侧：032-743-0013<br>西侧：032-743-0011<br>第2航站楼：032-743-0030<br>07:00 ~ 22:00 全年无休 |
| 仁川城市旅游指南(海洋路线) | 1899-0960 |

### 国营停车场

| | |
|---|---|
| 王山国营停车场(184面) | 乙旺洞776-14 |
| 乙旺里国营停车场(138面) | 乙旺洞 714 |
| 仙女岩海边国营停车场(200面) | 乙旺洞678-180 |
| 舞衣大桥国营停车场(86面) | 舞衣洞山10-23 |
| 舞衣光明港国营停车场(138面) | 舞衣洞50-18 |
| 巨滩海水浴场国营停车场(171面) | 舞衣洞山189-8 |
| ☎ 国营停车场咨询 | 仁川中区设施管理公团<br>032-850-1471 |

扫描二维码，
了解中区更多的旅游名胜

### 图例

| | | | | |
|---|---|---|---|---|
| 山 | 公园 | 旅游咨询处 | 露营场 | 学校 |
| 警察署 | 行政福祉中心 | 消防署 | 邮局 | 图书馆 |

### 永宗步道路线

| | | |
|---|---|---|
| 路线1(健康百年路) | •需时：1小时20分钟 | •总长：5.6km |
| 路线2(治愈天空路) | •需时：3小时20分钟 | •总长：13km |
| 路线3(疗愈海洋路) | •需时：3小时 | •总长：12km |
| 仙女岩～乙旺里的文化探访路 | | •总长：2.12km |

22315 仁川广域市中区新浦路27号路80(官洞街)文化观光科
www.icjg.go.kr | T. 032)760-6475 | F. 032)760-6983

中文

| 仁川广域市中区 |

# 旅游
# 指南地图

(永宗·龙游·舞衣)

Terminal
INCHEON CITY TOUR
인천광역시 중구

# 大舞衣岛
## 旅游指南地图

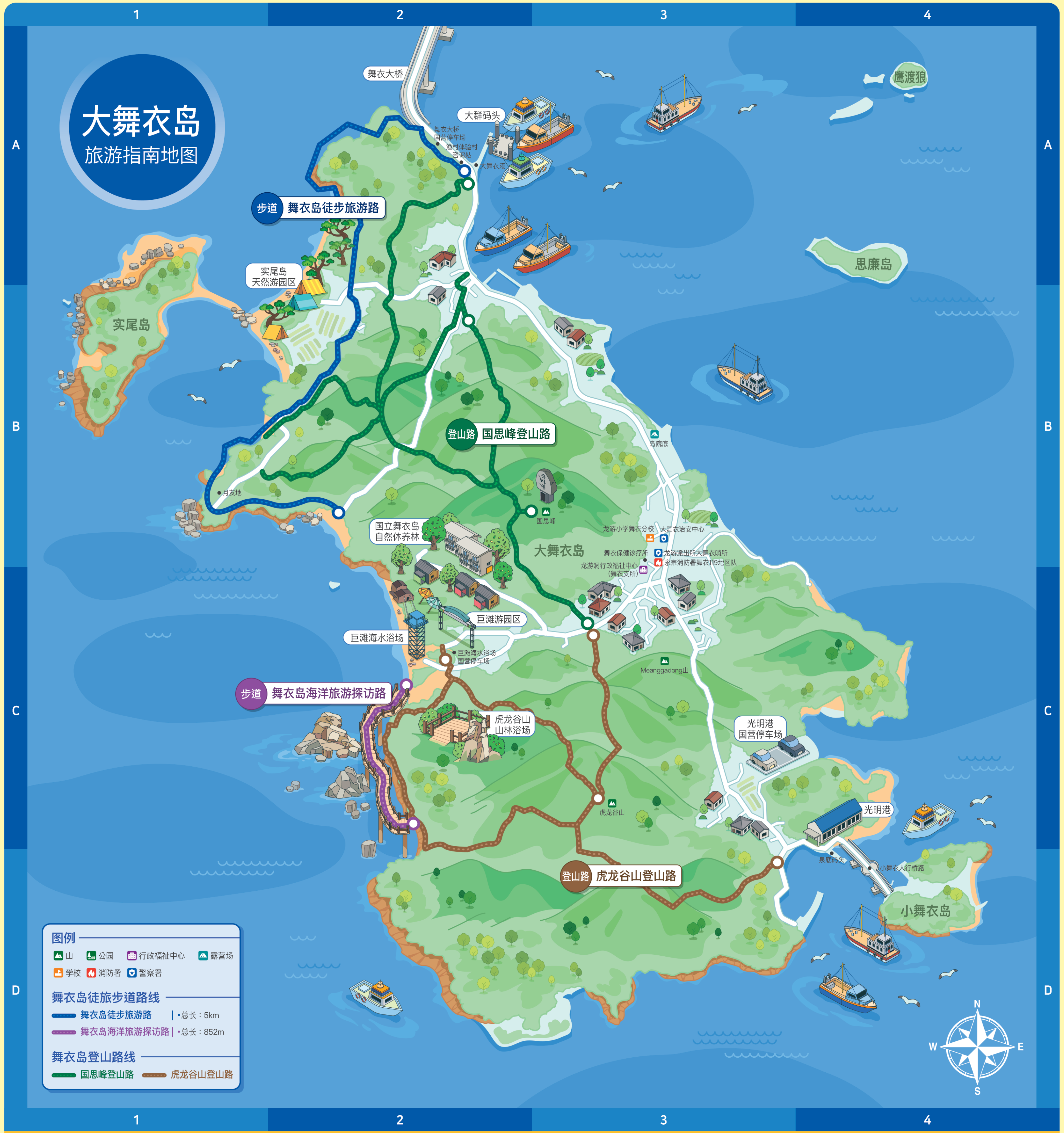
1
2
3
4
A
B
C
D
舞衣大桥
大群码头
舞衣大桥
国营停车场
渔村体验村
咨询处
大舞衣港
鹰渡狼
思廉岛
步道 舞衣岛徒步旅游路
实尾岛
天然游园区
实尾岛
月友地
岛院底
登山路 国思峰登山路
国思峰
国立舞衣岛
自然休养林
大舞衣岛
龙游小学舞衣分校
大舞衣治安中心
舞衣保健诊疗所
龙游派出所大舞衣哨所
龙游洞行政福祉中心
(舞衣支所)
永宗消防署舞衣119地区队
巨滩游园区
巨滩海水浴场
巨滩海水浴场
国营停车场
Meanggadong山
步道 舞衣岛海洋旅游探访路
虎龙谷山
山林浴场
光明港
国营停车场
虎龙谷山
光明港
泉底码头
小舞衣人行桥路
小舞衣岛
登山路 虎龙谷山登山路
N
W
E
S
图例
山
公园
行政福祉中心
露营场
学校
消防署
警察署
舞衣岛徒旅步道路线
舞衣岛徒步旅游路 | •总长：5km
舞衣岛海洋旅游探访路 | •总长：852m
舞衣岛登山路线
国思峰登山路
虎龙谷山登山路

巨滩海水浴场

舞衣岛海上探访路

小舞衣人行桥

群港

小舞衣岛 Storyum

佛底

# 小舞衣岛
## 旅游指南地图

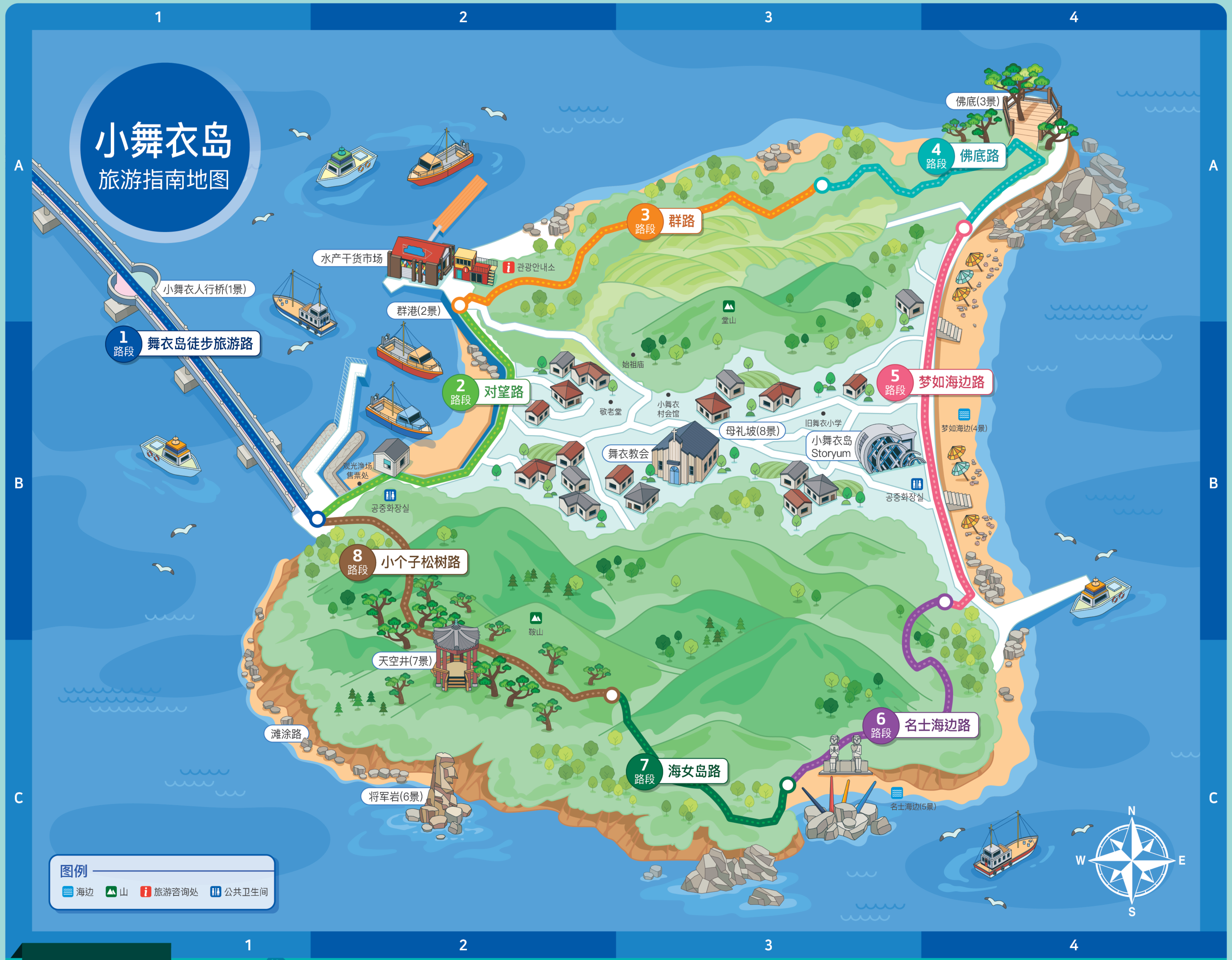
1
2
3
4
A
B
C
佛底(3景)
4 路段 佛底路
3 路段 群路
水产干货市场
관광안내소
小舞衣人行桥(1景)
1 路段 舞衣岛徒步旅游路
群港(2景)
2 路段 对望路
始祖庙
堂山
敬老堂
小舞衣
村会馆
5 路段 梦如海边路
梦如海边(4景)
母礼坡(8景)
旧舞衣小学
舞衣教会
小舞衣岛
Storyum
观光渔场
售票处
공중화장실
공중화장실
8 路段 小个子松树路
鞍山
天空井(7景)
滩涂路
将军岩(6景)
7 路段 海女岛路
6 路段 名士海边路
名士海边(5景)
N
W
E
S
图例
海边
山
旅游咨询处
公共卫生间

## 舞衣海世界路

| 路段 | 名称 | 说明 |
|---|---|---|
| 1 路段 | 小舞衣人行桥路 | 连接大舞衣岛和小舞衣岛的桥梁，方便当地居民和游客通行，全长414米。 |
| 2 路段 | 对望路 | 连接与大舞衣岛对面的西村和群港的道路。 |
| 3 路段 | 群路 | 小舞衣岛的自然生态完好，而且水井不干涸的堂山路。 |
| 4 路段 | 佛底路 | 祈祷丰收和安全的丰渔祭曾在此举行，眺望周围景色的绝佳之路。 |
| 5 路段 | 梦如海边路 | 这里有与小舞衣岛东村相连的中区土木梦如海水浴场。 |
| 6 路段 | 名士海边路 | 这是一条静谧海边路，朴正熙前总统一家曾在此度假修养。 |
| 7 路段 | 海女岛路 | 可以眺望小舞衣岛南方小岛——海女岛的山脊路。 |
| 8 路段 | 小个子松树路 | 这里的松树迎着海风自然生长，林道两旁都是小个子松树。 |