영종·용유
관광안내지도

관광안내문의

한국관광공사 관광안내	1330 (+82-2-1330) 24시간 연중무휴 외국어 서비스 제공 / Korea Travel Helpline
인천공항 관광안내소	동편 : 032-743-0013 서편 : 032-743-0011 제2터미널 : 032-743-0030 07:00 ~ 22:00 연중무휴
인천시티투어 안내 (바다노선)	1899-0960

공영주차장

왕산 공영주차장(184면)	을왕동 776-14
을왕리 공영주차장(138면)	을왕동 714
선녀바위해변 공영주차장(200면)	을왕동 678-180
무의대교 공영주차장(86면)	무의동 산10-23
무의광명항 공영주차장(138면)	무의동 50-18
하나개해수욕장 공영주차장(171면)	무의동 산189-8

☎ 공영주차장 문의 | 인천중구시설관리공단 **032-850-1471**

중구의 더 많은 관광지를 알고 싶다면 카메라로 큐알코드를 촬영해주세요.

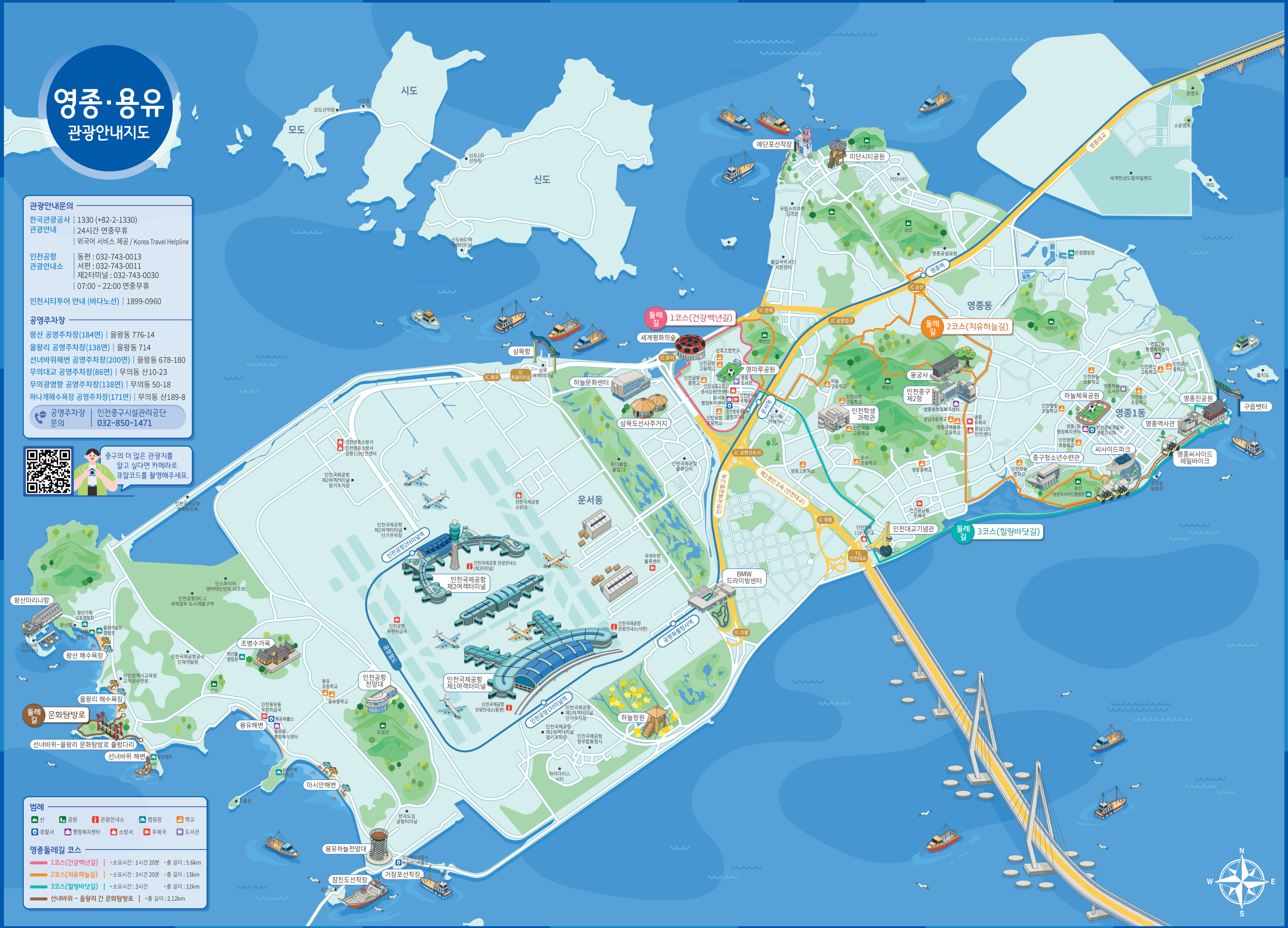
1
2
3
4
5
6
7
A
B
C
D
E
모도
모도선착장
시도
시도항
신도
신도1리 선착장
신도바다역 여객터미널
노랑섬
예단포선착장
미단시티공원
수약끝산
미단시티
국립수의과학검역원
석산
금산
출입국외국인 지원센터
영종공설묘원
영종역
IC 금산
영종대교
운염도
소운염도
세계한상드림아일랜드
매도
만정캠핑장
영종동
석화산
IC 운복
JC 공항입구
둘레길 1코스(건강백년길)
세계평화의숲
IC 운서
백련산
삼목초등학교
인천공항 고등학교
영마루공원
인천공항 중학교
영종 도서관
인천영종소방서 운서119안전센터
운서동 행정복지센터
인천운서동 우체국
인천중부경찰서 공항지구대
인천공항 초등학교
운서역
운서동 카페거리
삼목항
IC 용유
IC 화물터미널
삼목 여객터미널
하늘문화센터
삼목도선사주거지
둘레길 2코스(치유하늘길)
용궁사
하늘 고등학교
백운산
인천중구 제2청
인천과학 고등학교
인천학생 과학관
영종동행정복지센터
운남초등학교
영종 우체국
영종국제물류 고등학교
운남119 안전센터
인천국제 고등학교
운서 초등학교
영종중학교
영종고등학교
JC 공항신도시
원더클럽 클럽72
인천국제공항 물류단지
인천국제공항고속
제2경인고속 (인천대교)
IC 영종
인천운남동 우체국
인천영종 119구조대
TG 인천대교
인천대교기념관
둘레길 3코스(힐링바닷길)
영종2동 행정복지센터
인천중산 고등학교
인천중산 중학교
물치도
인천하늘 초등학교
영종하늘 도서관
인천중산 초등학교
하늘체육공원
인천별빛 초등학교
영종1동
영종진공원
구읍뱃터
영종1동 행정복지센터
인천중부경찰서 영종지구대
영종역사관
인천영종 초등학교
씨사이드파크
중구청소년수련관
인천하늘 중학교
영종씨사이드 레일바이크
송산
영종씨사이드캠핑장
중산동 방파제
인천영종소방서
인천영종소방서 공항119안전센터
인천국제공항 제2여객터미널 장기주차장
인천국제공항 소방대
운서동
인천국제공항 제2여객터미널 단기주차장
인천공항2터미널역
인천국제공항 관광안내소 (제2터미널)
인천국제공항 제2여객터미널
국제우편 물류센터
BMW 드라이빙센터
인천공항 우편취급국
공항철도
인천국제공항 관광안내소(서편)
공항화물청사역
IC 신불
인천국제공항 북측방조제
인스파이어 엔터테인먼트 리조트
인천공항IBC-2 국제업무 도시개발구역
왕산마리나항
왕산가족 오토캠핑장
왕산항
서해 캠핑장
을왕리솔트 캠핑장
인천요트 아카데미
왕산 해수욕장
조병수가옥
락인뜰 캠핑장
인천국제공항공사 인재개발원
인천광역시교육청 교직원수련원
선산
을왕리 해수욕장
둘레길 문화탐방로
선녀바위~을왕리 문화탐방로 출렁다리
선녀바위 해변
힐링캠프
용유 초등학교
용유중학교
인천공항 전망대
인천용유동 우편취급국
용유파출소
용유해변
용유동 행정복지센터
오성산
산장민박 캠핑장
마시안해변
조름섬
인천국제공항 제1여객터미널
인천국제공항 관광안내소(동편)
인천공항1터미널역
인천국제공항 제1여객터미널 단기주차장
인천국제공항 제1여객터미널 장기주차장
인천국제공항 정부합동청사
하늘정원
파라다이스 시티
한국도심 공항터미널
용유하늘전망대
인천해양경찰서 하늘바다파출소
잠진도선착장
잠진도
거잠포선착장
N
E
S
W

범례

산	공원	관광안내소	캠핑장	학교
경찰서	행정복지센터	소방서	우체국	도서관

영종둘레길 코스

1코스(건강백년길)	•소요시간 : 1시간 20분	•총 길이 : 5.6km
2코스(치유하늘길)	•소요시간 : 3시간 20분	•총 길이 : 13km
3코스(힐링바닷길)	•소요시간 : 3시간	•총 길이 : 12km
선녀바위 ~ 을왕리 간 문화탐방로		•총 길이 : 2.12km

22315 인천광역시 중구 신포로27번길 80 (관동1가) 문화관광과
www.icjg.go.kr | T. 032)760-6475 | F. 032)760-6983

KOR

| 인천광역시 중구 |

관광 안내지도

[영종·용유·무의]

Terminal
INCHEON CITY TOUR

인천광역시 중구
http://www.icjg.go.kr

대무의도
관광안내지도

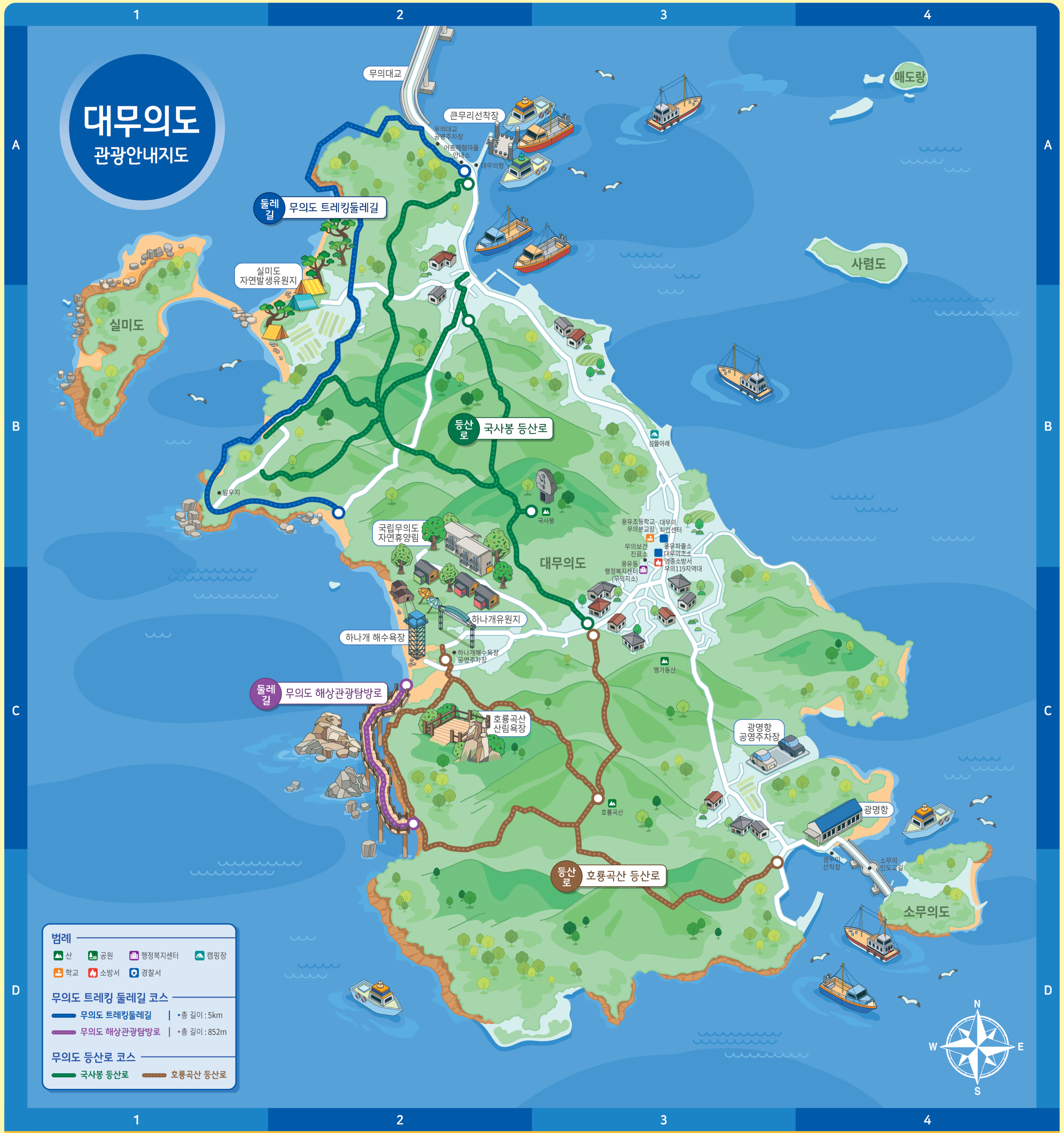
무의대교
큰무리선착장
무의대교 공영주차장
어촌체험마을 안내소
대무의항
매도랑
사렴도
실미도
실미도 자연발생유원지
둘레길 무의도 트레킹둘레길
등산로 국사봉 등산로
국사봉
섬뜰아래
국립무의도 자연휴양림
대무의도
용유초등학교 무의분교장
대무의 치안센터
무의보건 진료소
용유파출소 대무의초소
용유동 행정복지센터 (무의지소)
영종소방서 무의119지역대
하나개유원지
하나개 해수욕장
하나개해수욕장 공영주차장
맹가동산
둘레길 무의도 해상관광탐방로
호룡곡산 산림욕장
광명항 공영주차장
광명항
샘꾸미 선착장
소무의 인도교길
등산로 호룡곡산 등산로
호룡곡산
소무의도
범례
산
공원
행정복지센터
캠핑장
학교
소방서
경찰서
무의도 트레킹 둘레길 코스
무의도 트레킹둘레길 | •총 길이 : 5km
무의도 해상관광탐방로 | •총 길이 : 852m
무의도 등산로 코스
국사봉 등산로
호룡곡산 등산로
N
W
E
S
1
2
3
4
A
B
C
D

하나개 해수욕장

무의도 해상탐방로

소무의인도교

떼무리항

소무의도 스토리움

부처깨미

소무의도
관광안내지도

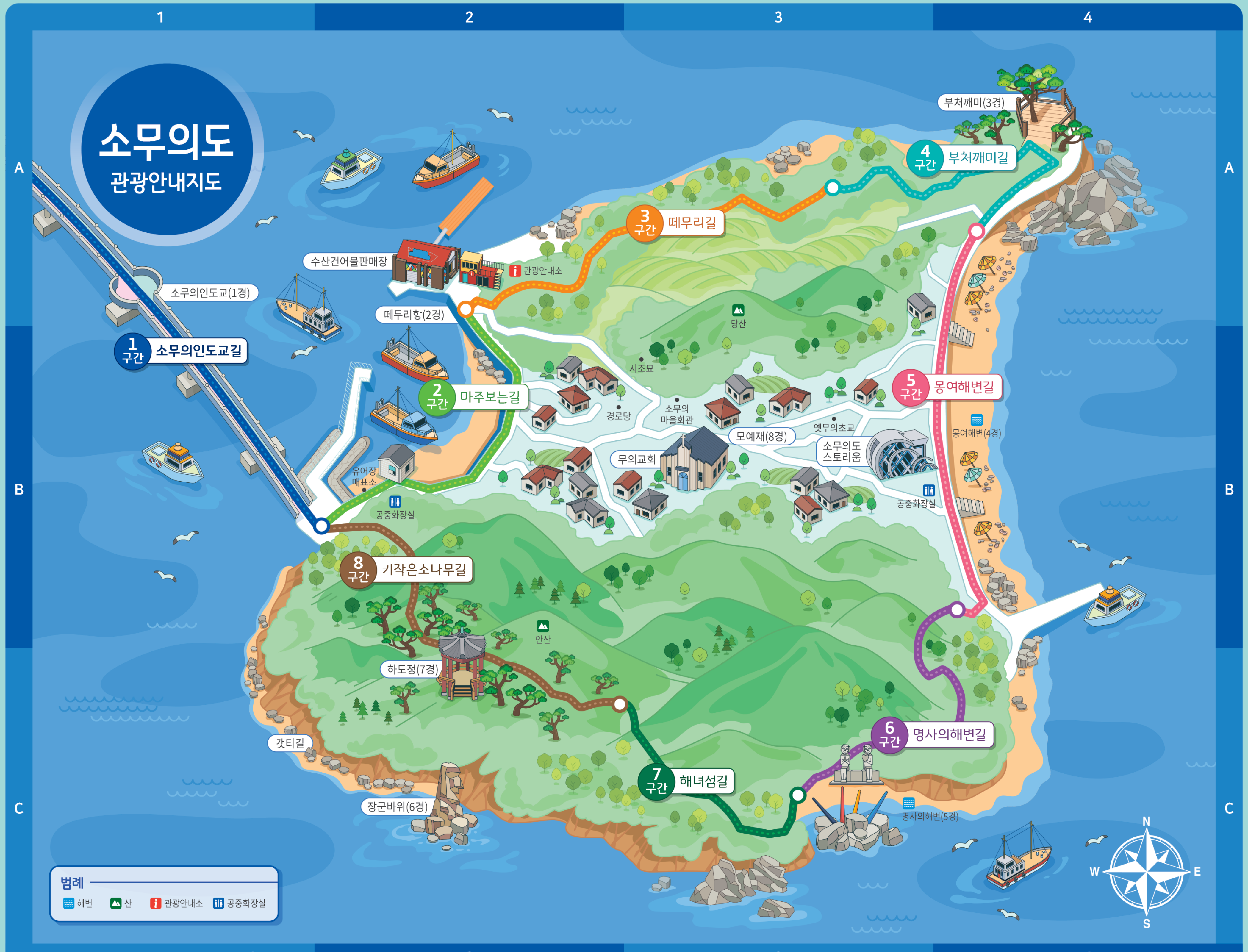
부처깨미(3경)
4 구간 부처깨미길
3 구간 떼무리길
수산건어물판매장
관광안내소
소무의인도교(1경)
떼무리항(2경)
1 구간 소무의인도교길
2 구간 마주보는길
당산
시조묘
경로당
소무의 마을회관
모예재(8경)
옛무의초교
소무의도 스토리움
무의교회
5 구간 몽여해변길
몽여해변(4경)
유어장 매표소
공중화장실
8 구간 키작은소나무길
안산
하도정(7경)
갯티길
장군바위(6경)
7 구간 해녀섬길
6 구간 명사의해변길
명사의해변(5경)
범례
해변
산
관광안내소
공중화장실
N
W
E
S
1
2
3
4
A
B
C

무의바다 누리길



1 구간 소무의 인도교길 ››› 주민과 관광객들을 위한 대무의도와 소무의도를 연결하는 414m 길이의 교량길

2 구간 마주 보는길 ››› 대무의도와 마주하고 있는 서쪽마을과 떼무리 선착장을 연결하는 길

3 구간 떼무리길 ››› 소무의도의 자연생태가 그대로 남아있고 마르지 않는 우물이 있는 당산길

4 구간 부처 깨미길 ››› 만선과 안전을 기원하는 풍어제를 지냈던 곳으로, 주변 조망이 빼어난 길

5 구간 몽여 해변길 ››› 소무의도 동쪽마을과 맞닿은 중구 땅끝 몽여해수욕장이 있는 길

6 구간 명사의 해변길 ››› 박정희 전대통령이 가족과 함께 휴양을 즐겼던 고즈넉한 해변이 있는 길

7 구간 해녀섬길 ››› 소무의도 남쪽의 작은 섬인 해녀도를 조망할 수 있는 안산 능선길

8 구간 키작은 소나무길 ››› 해풍을 맞으며 자생하고 있는 키가 작은 소나무 숲길